

おしゃまっぶ 釧路町老若舞 急傾斜地崩壊対策事業

その先の、道へ。北海道



釧路建設管理部
急傾斜地事業


Hokkaido. Expanding Horizons.

釧路町老若舞地区は、釧路町老若舞に位置する、がけ高31m~55m、勾配約37° ~ 56° の急傾斜地です。保全対象として、人家23戸、町道230mを有し、一部斜面で安全対策がなされているものの、過年度に斜面崩壊が発生していることから、釧路町及び地域住民から対策の要望が強い箇所です。こうした状況から急傾斜地の崩壊による災害から地域住民の生命や財産等を守るため、急傾斜地崩壊防止施設の整備を推進しています。

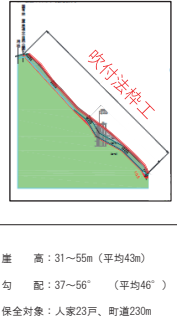
《位置図》



《写真：事業実施区間全景》



《代表断面図》



《事業概要》

保全対象：人家23戸、町道230m
事業内容：吹付法砕工、プレート法砕工
事業期間：平成25年度~令和13年度(予定)
全体事業費：約20億円

平成24年10月斜面崩壊状況



《整備効果》



はまなかいかん 浜中海岸 高潮対策事業

その先の、道へ。北海道



釧路建設管理部
海岸事業

Hokkaido. Expanding Horizons.

浜中海岸は、昭和27年十勝沖地震や昭和35年チリ沖地震等により甚大な津波被害を受け、これまで堤防等を整備し背後地を防護してきました。東北地方太平洋沖地震後に国が示した方針に基づき、道が設定した設計津波水位(L1津波※)より既設の堤防等が低いことから、津波対策として堤防改良等を行い、背後地の浸水被害を防止又は軽減し、地域住民の安心・安全を確保するものです。※発生頻度は高く、津波高は低いものの大きな被害をもたらす津波

《事業概要》

事業延長：L=7.614km
事業期間：令和4年度~令和13年度(予定)
全体事業費：約37億円
事業内容：堤防L=7,614m、水門N=1基、乗越道路等

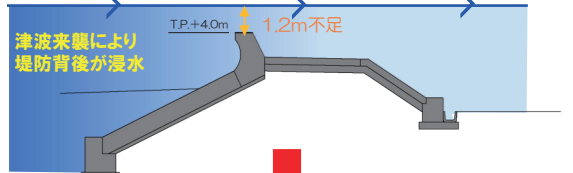
《写真：過去の津波被害等》



《位置図》



《現況》



《対策後》

