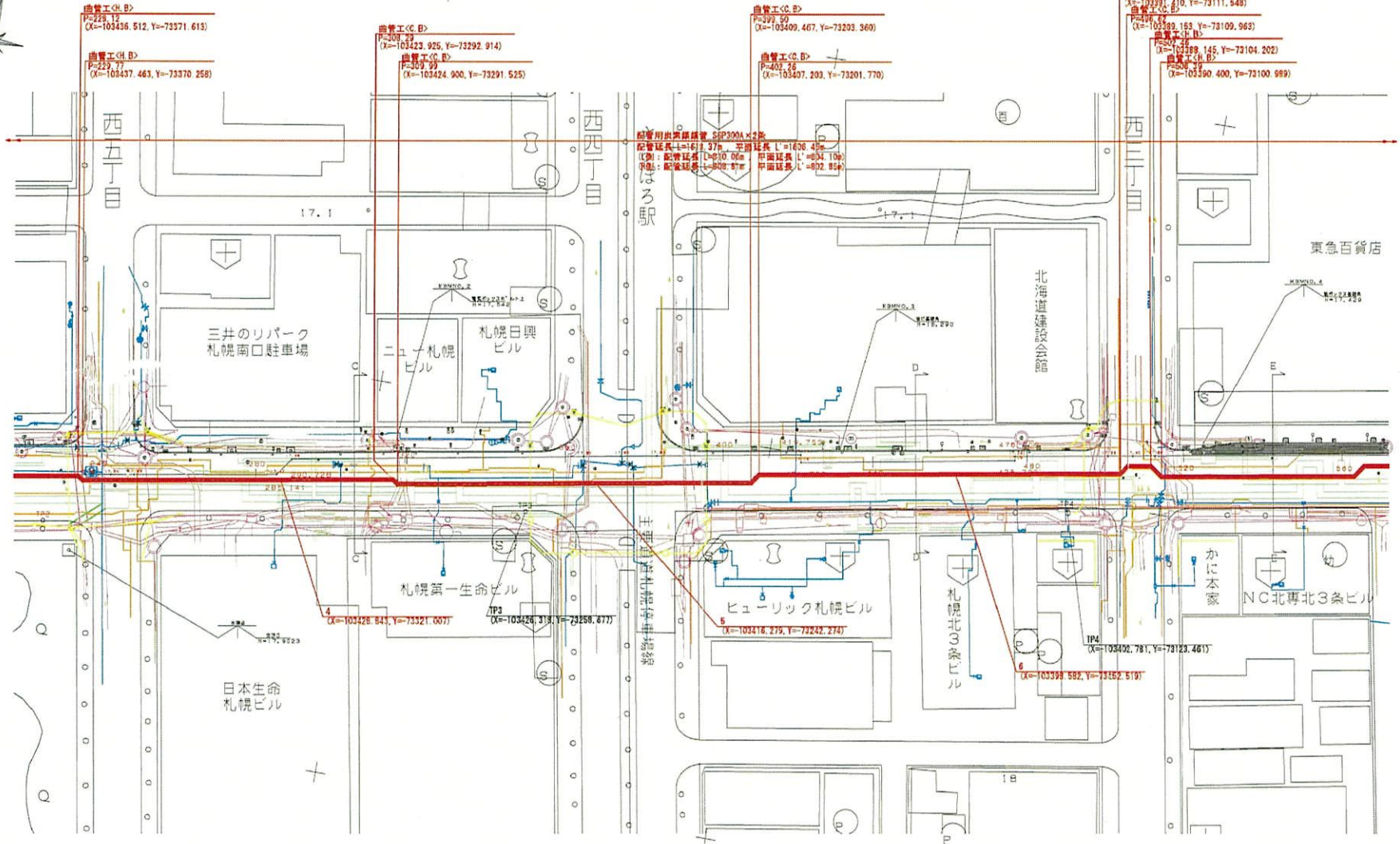
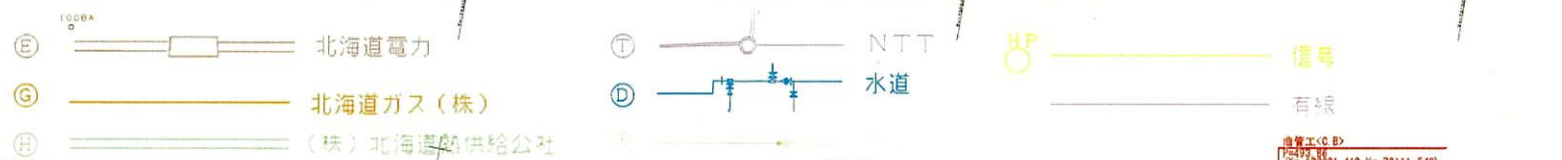


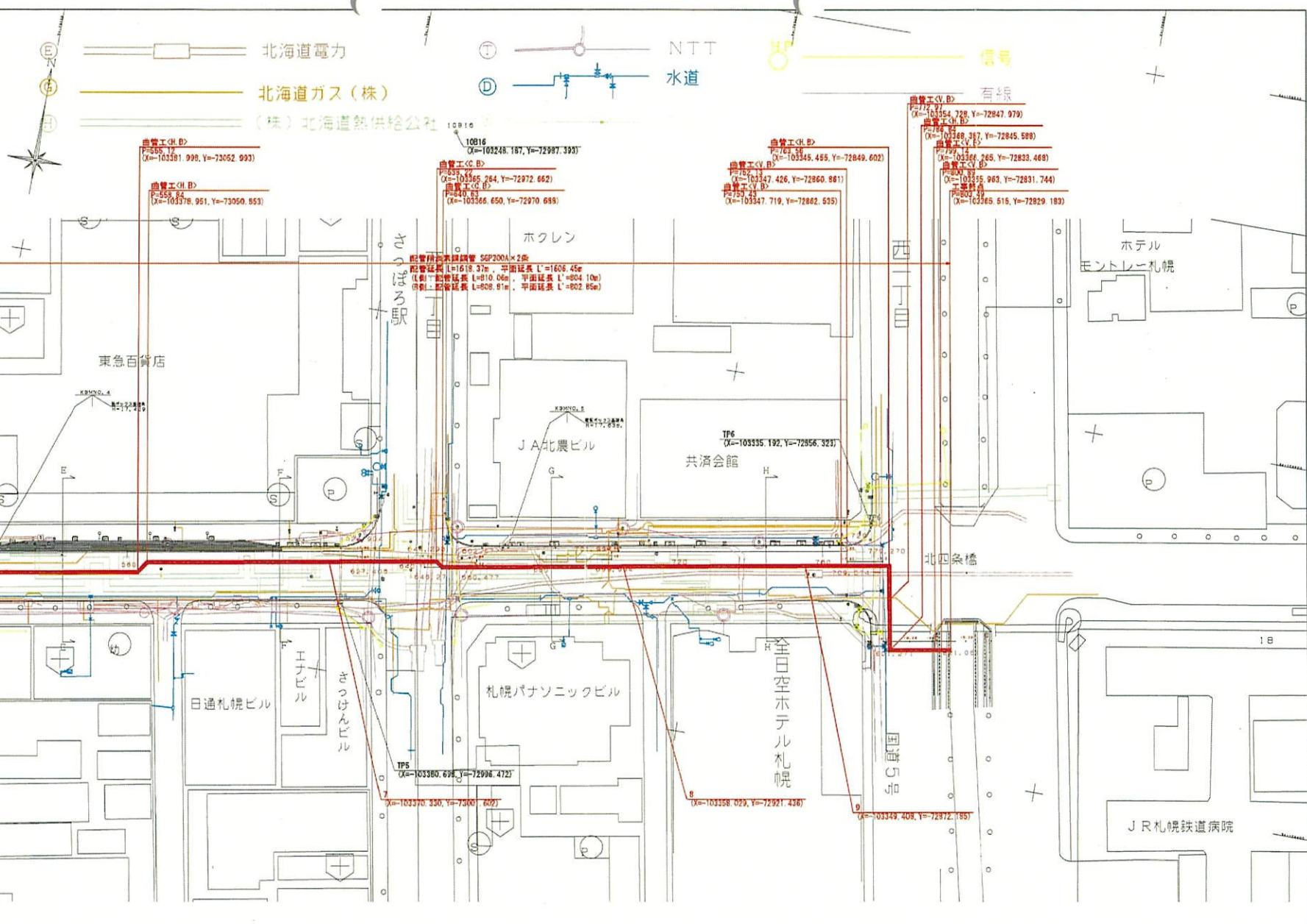
施工図

図名 図号 縮尺 備考	2013.05.05 北海道庁本庁舎耐震改修事業 電気管線工事 平面図(1) A1=1/500	図中 図例 備考	図中 図例 備考
			図中 図例 備考



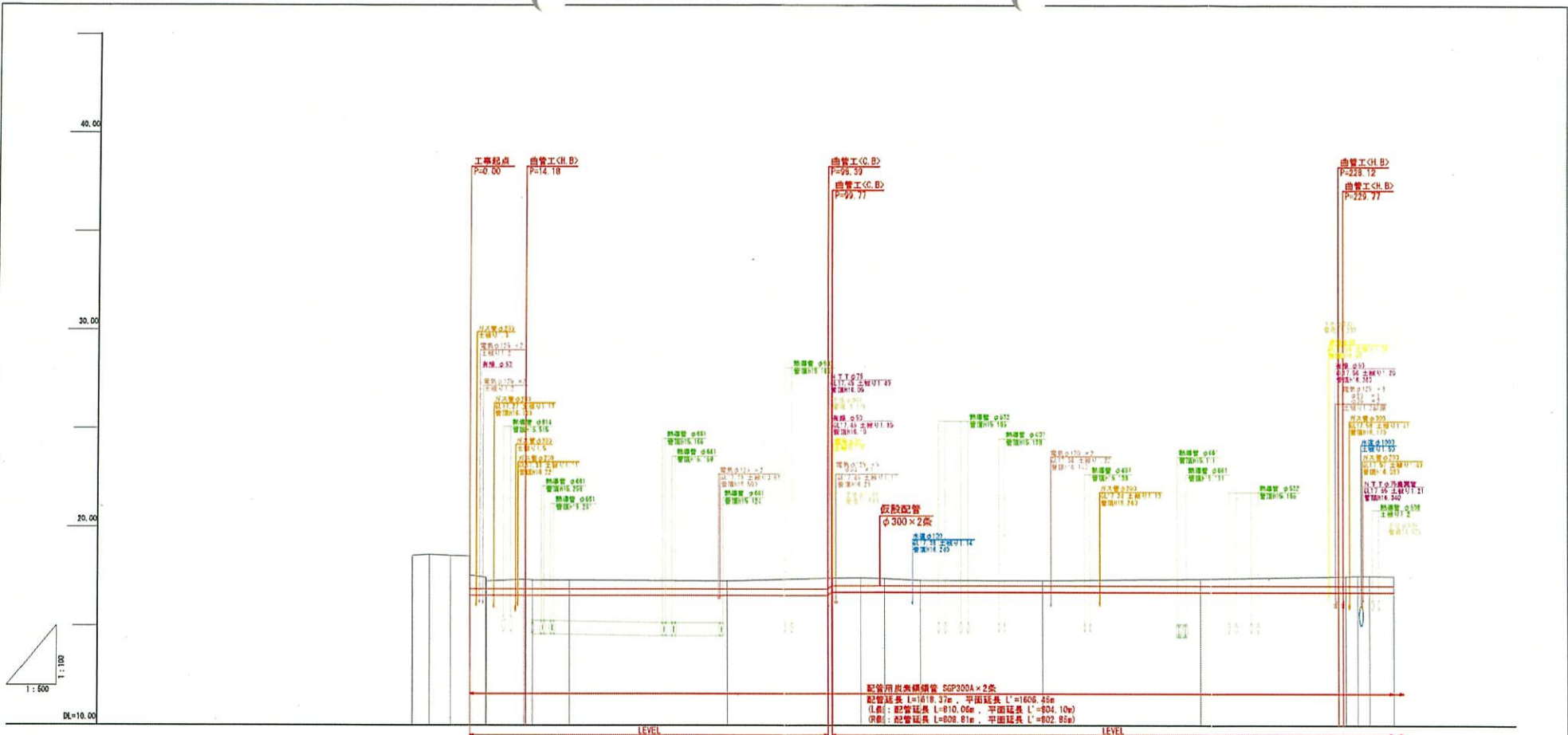
施工図

2013.08.05		北海道庁本庁舎耐震改修事業 放送管路工事	図面 NO
2013.08.05	1/500	平面図 (2)	放-2



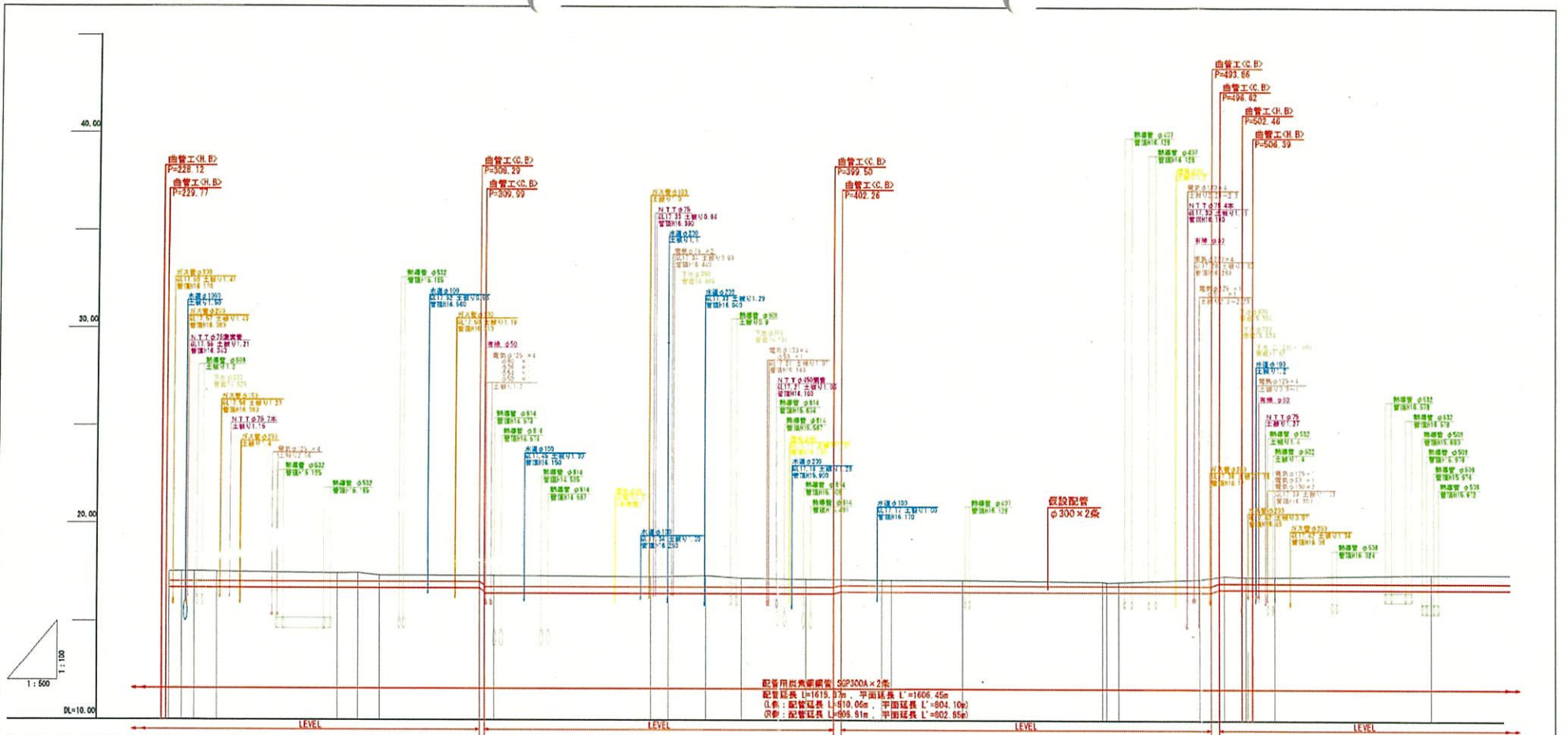
施工図

図名	図号	作成	年月	内容	スケール	枚数	備考
			2013.08.05	北海道庁本庁舎耐震改修事業 放流管路工事	1/500	3	
						放-3	



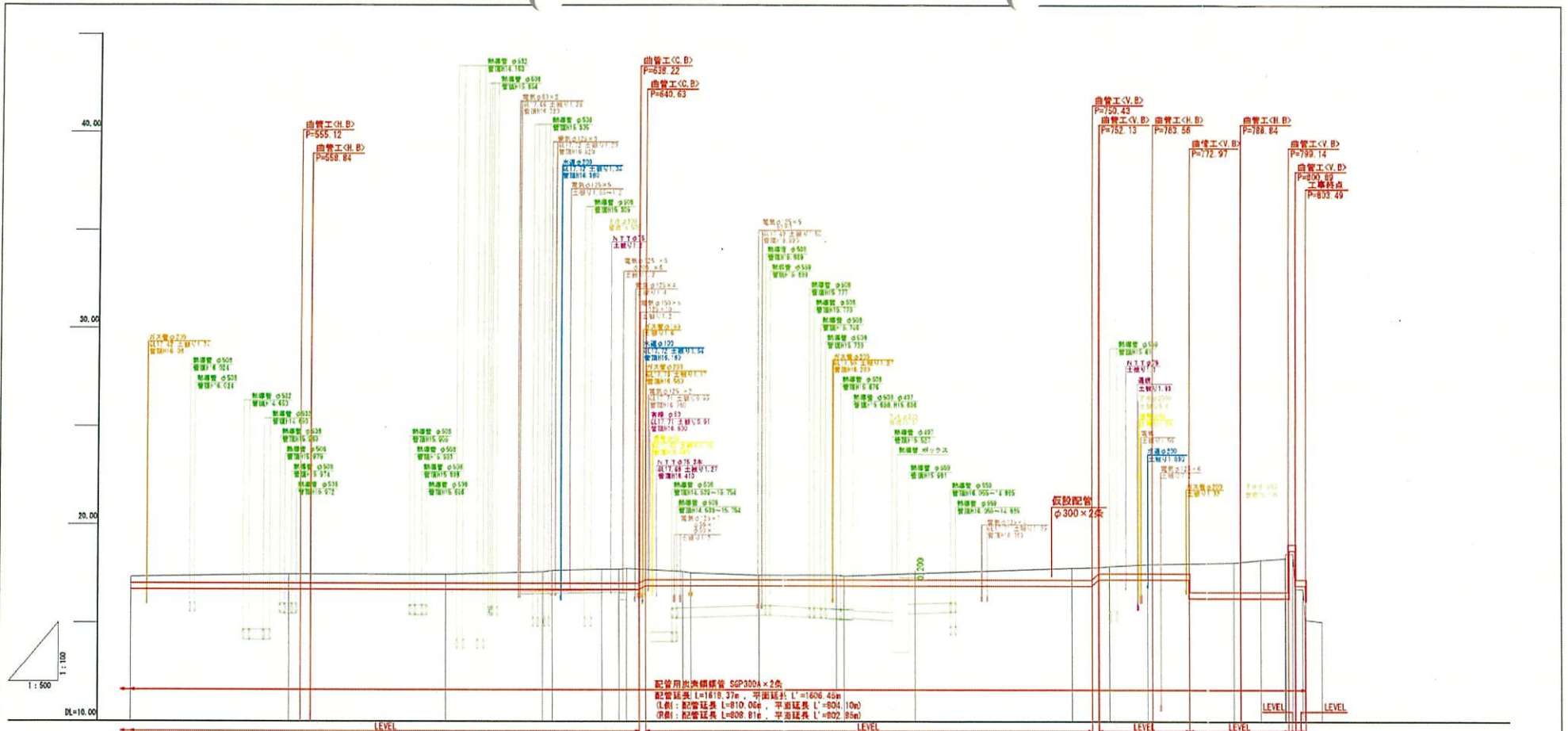
項目	0	4.3	9.72	14.52	18.96	23.20	28.45	49	80	121.00	114.06	120.00	126.95	132.24	160.00	200.00	221.00	228.12	229.77	240	243.95	248.14
土被り			0.70	0.49	0.49			0.70		0.70								0.55		0.55		
掘削深			1.07	0.72	0.81			0.81		0.81								0.88		0.88		
管底高			16.55	16.55	16.55			16.55		16.55								16.79		16.79		
地盤高	18.50	18.60	18.54	18.50	18.46	17.20	17.21	17.34	17.20	17.45	17.44	17.40	17.34	17.21	17.21	17.20	17.20	17.45	17.45	17.45	17.45	17.57
追加距離	0.00	4.30	9.72	14.52	18.96	23.20	28.45	49.00	80.00	121.00	114.06	120.00	126.95	132.24	160.00	200.00	221.00	228.12	229.77	240.00	243.95	248.14
区間距離			0.00	14.18																		
測点名	0	4.3	9.72	14.52	18.96	23.20	28.45	49	80	121.00	114.06	120	126.97	132.24	160	200	221.00	228.12	229.77	240	243.95	248.14

施工図



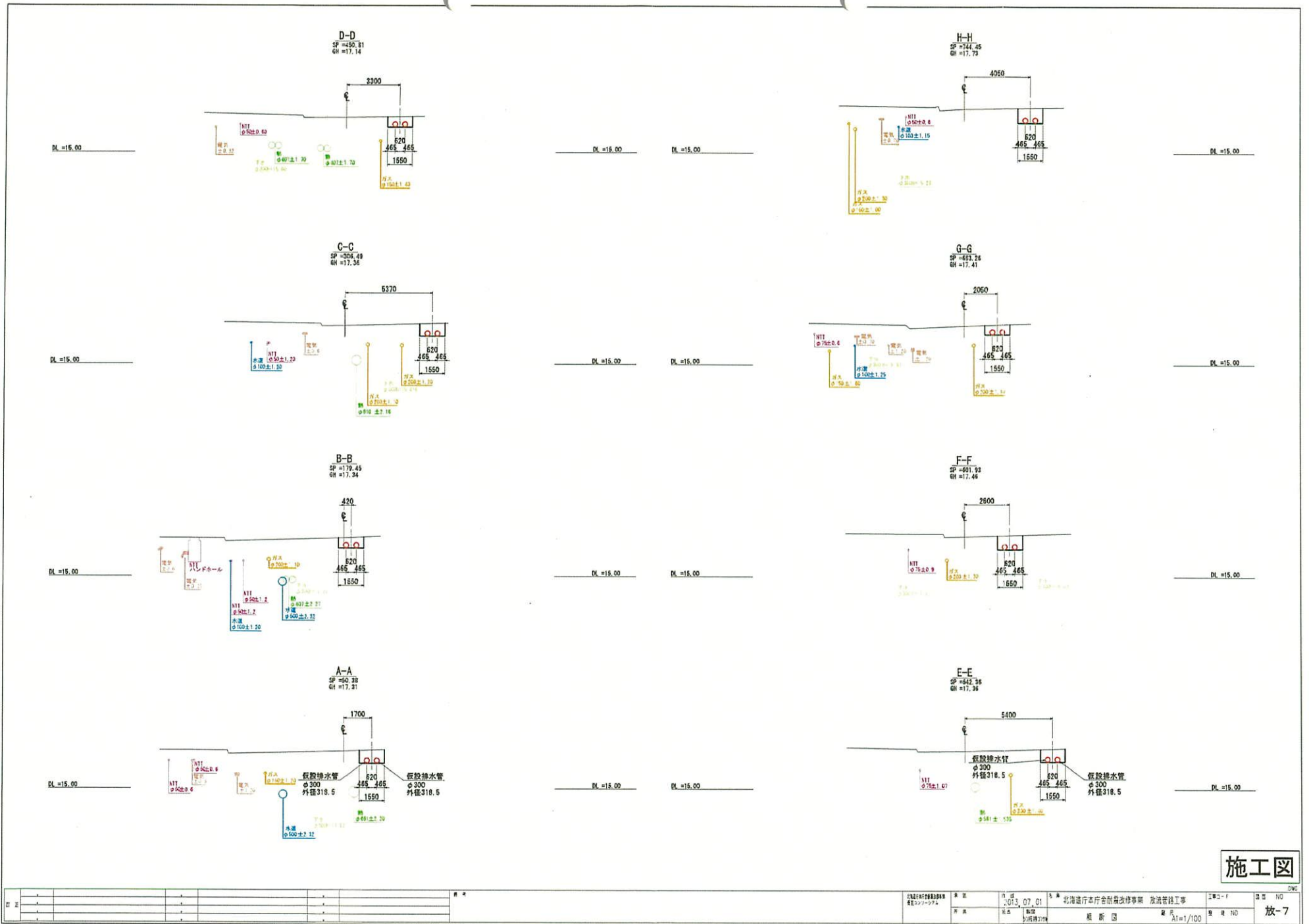
土被り	0.00	0.00	0.00	0.00	0.00	0.00	0.00	0.00	0.00	0.00	0.00	0.00	0.00	0.00	0.00	0.00	0.00	0.00	0.00
掘削深	0.00	0.00	0.00	0.00	0.00	0.00	0.00	0.00	0.00	0.00	0.00	0.00	0.00	0.00	0.00	0.00	0.00	0.00	0.00
管底高	16.00	16.00	16.00	16.00	16.00	16.00	16.00	16.00	16.00	16.00	16.00	16.00	16.00	16.00	16.00	16.00	16.00	16.00	16.00
地盤高	17.40 17.40 17.50 17.50	17.49 17.50 17.51 17.51	17.47 17.48 17.49 17.49	17.37 17.37 17.37 17.37	17.39 17.39 17.39 17.39	17.29 17.29 17.29 17.29	17.26 17.26 17.26 17.26	17.22 17.22 17.22 17.22	17.17 17.17 17.17 17.17	17.14 17.14 17.14 17.14	17.13 17.13 17.13 17.13	17.03 17.03 17.03 17.03	17.00 17.00 17.00 17.00	16.70 16.70 16.70 16.70	16.70 16.70 16.70 16.70	16.30 16.30 16.30 16.30	16.26 16.26 16.26 16.26	16.27 16.27 16.27 16.27	16.27 16.27 16.27 16.27
追加距離	200.00 200.00 200.00 200.00	200.00 200.00 200.00 200.00	200.00 200.00 200.00 200.00	320.00 320.00 320.00 320.00	300.00 300.00 300.00 300.00	340.49 340.49 340.49 340.49	320.00 320.00 320.00 320.00	331.26 331.26 331.26 331.26	400.00 400.00 400.00 400.00	410.00 410.00 410.00 410.00	440.00 440.00 440.00 440.00	430.00 430.00 430.00 430.00	500.00 500.00 500.00 500.00	510.00 510.00 510.00 510.00	500.00 500.00 500.00 500.00	500.00 500.00 500.00 500.00	500.00 500.00 500.00 500.00	500.00 500.00 500.00 500.00	
区間距離	200.00	200.00	200.00	320.00	300.00	340.49	320.00	331.26	400.00	410.00	440.00	430.00	500.00	510.00	500.00	500.00	500.00	500.00	500.00
測点名	200.00 200.00 200.00 200.00	200.00 200.00 200.00 200.00	200.00 200.00 200.00 200.00	320.00 320.00 320.00 320.00	300.00 300.00 300.00 300.00	340.49 340.49 340.49 340.49	320.00 320.00 320.00 320.00	331.26 331.26 331.26 331.26	400.00 400.00 400.00 400.00	410.00 410.00 410.00 410.00	440.00 440.00 440.00 440.00	430.00 430.00 430.00 430.00	500.00 500.00 500.00 500.00	510.00 510.00 510.00 510.00	500.00 500.00 500.00 500.00	500.00 500.00 500.00 500.00	500.00 500.00 500.00 500.00	500.00 500.00 500.00 500.00	500.00 500.00 500.00 500.00

施工図



土被り		0.37	0.32		0.53			0.72	0.59	0.55	1.54	0.05	0.05	0.05
掘削深		0.69	0.64		1.01			1.07	0.84	0.87	1.68	0.05	0.05	0.05
管底高		16.79	16.79		16.28			16.88	17.21	17.21	16.27	16.85	16.85	16.85
地盤高	17.346	17.477	17.58	17.446	17.291	17.684	17.346	17.615	17.448	17.388	17.527	17.811	17.811	17.811
追加距離	520.000	506.200		600.000	624.004	627.410	640.000	640.000	660.000	701.000	770.000	760.000	760.000	760.000
区間距離		505.12	505.04		618.376	624.004	640.000	640.000	660.000	701.000	770.000	760.000	760.000	760.000
測点名	52	55	56	60	62	63	64	65	66	70	72	73	74	75

施工図

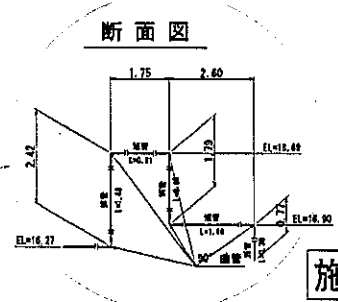
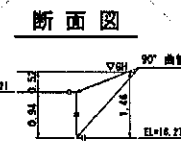
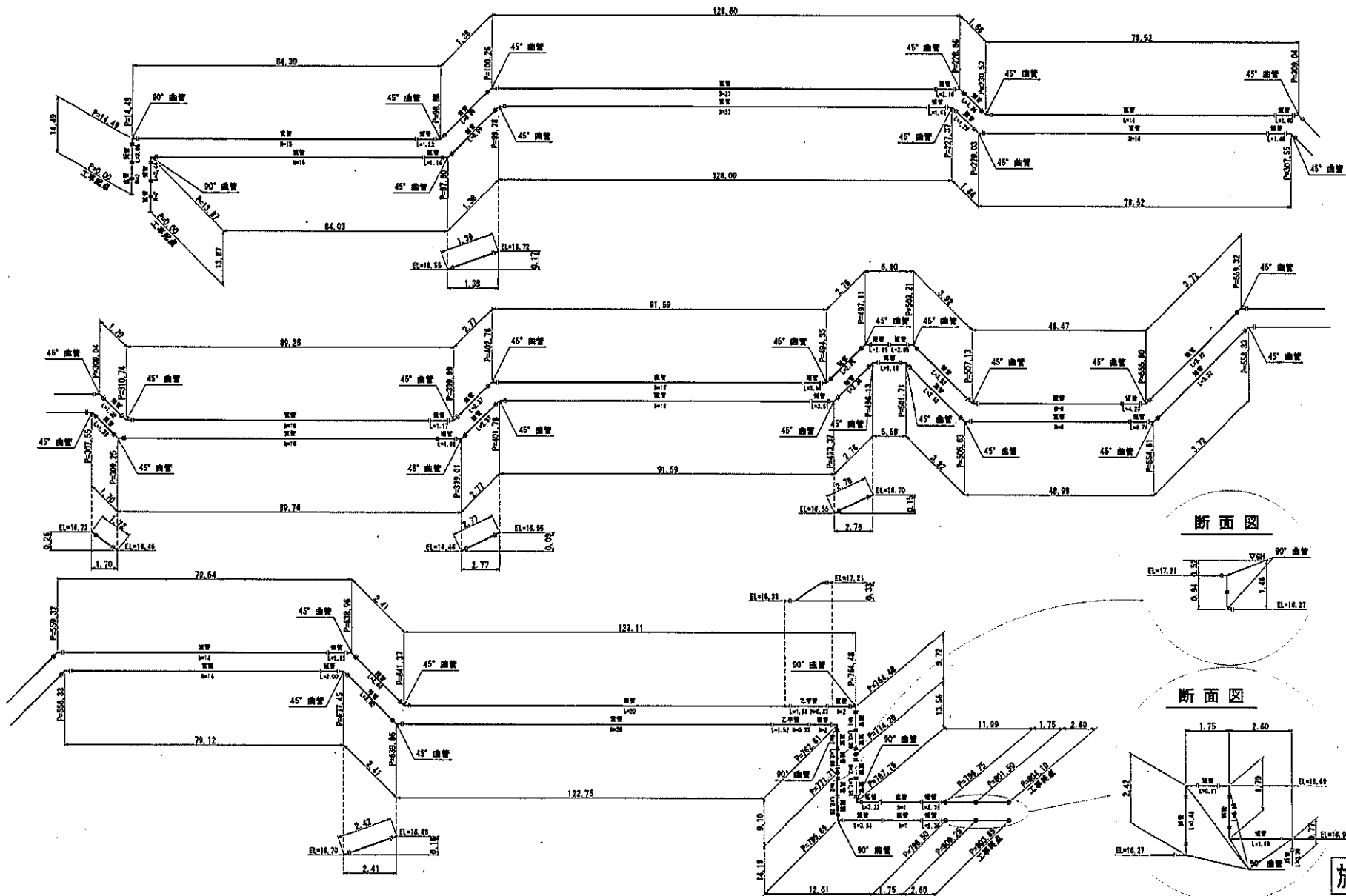


施工図

図名	排水設備	図号	2-013_07_01	北港通洋本庁舎耐震改修事業 改築管線工事	1/100	NO
図例		縮尺	1/100	概略図	NO	放-7
作成		校核				
承認		設計				

配管图

配管用炭素鋼鋼管 SGP300A



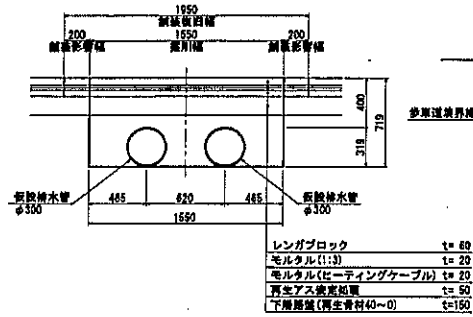
施工图

2013.08.05 北京建研院本行全所搬迁改造项目 给排水工程 图号: 110 比例: 1:100 比例尺: NONE SCALE 图名: 配管图 图号: 放-B										

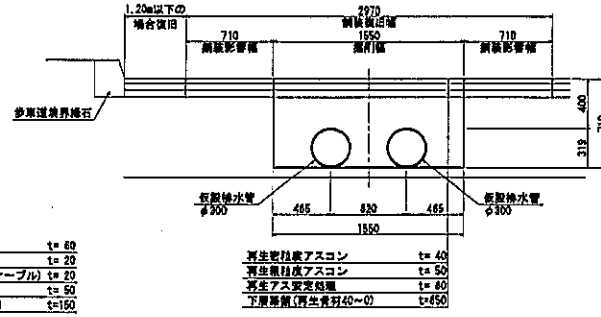
土工標準図 S=1:20

土被り 1.2mの場合

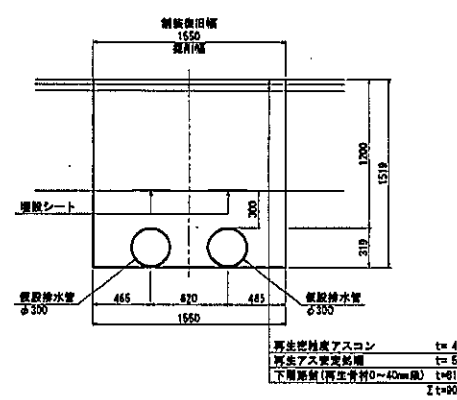
歩道部
(本復旧)



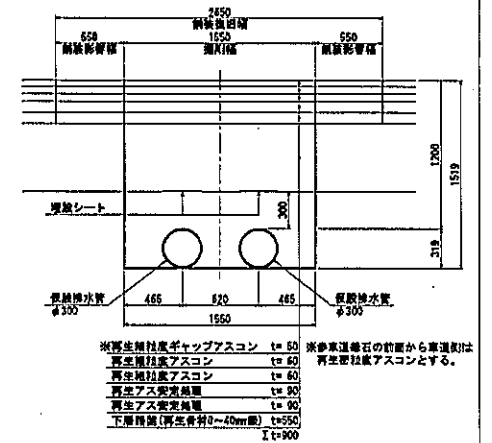
車道部(市道北4条線)
(本復旧)



車道部(国道5号線)
(仮復旧)

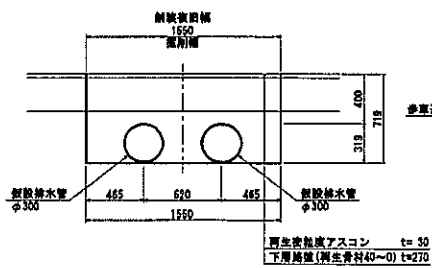


車道部(国道5号線)
(本復旧)

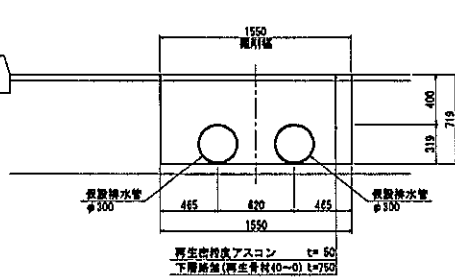


土被り 0.4mの場合

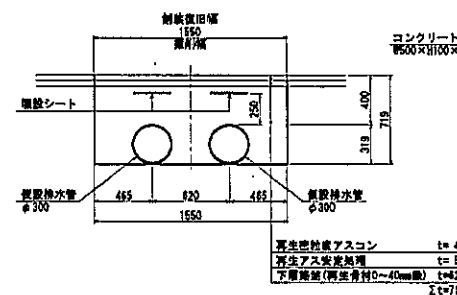
歩道部
(仮復旧)



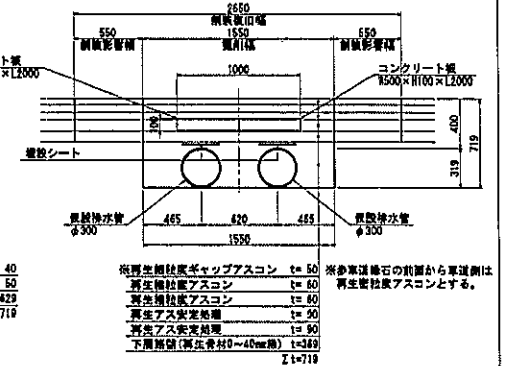
車道部(市道北4条線)
(仮復旧)



車道部(国道5号線)
(仮復旧)



車道部(国道5号線)
(本復旧)

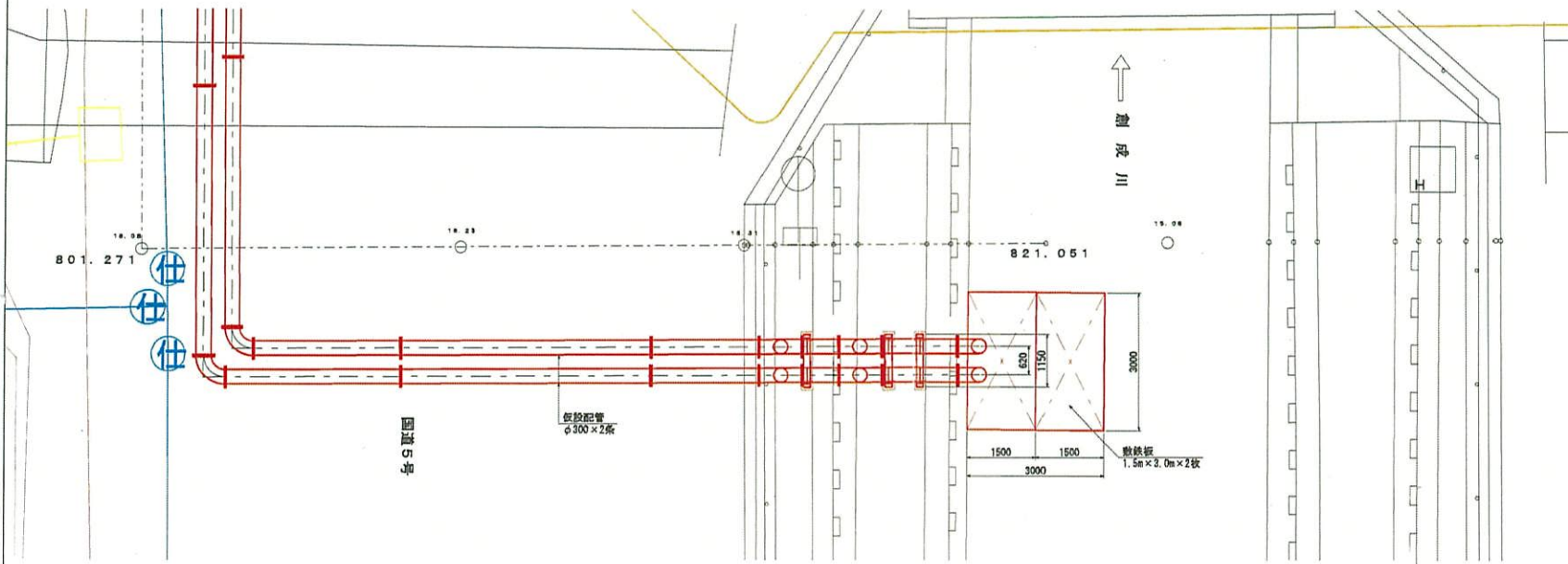


施工図

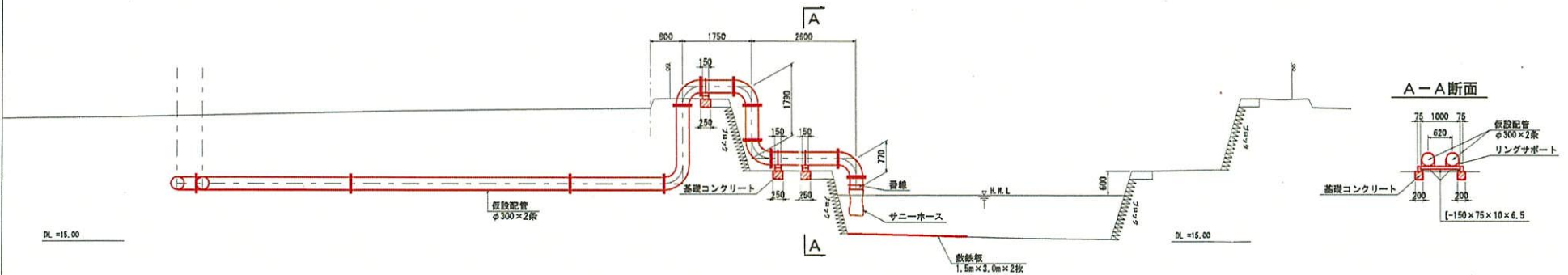
流末部詳細図

S=1:50

平面図



側面図



施工図

図名	流末部詳細図	縮尺	1:50	図番	放-10
作成	2013.05.05	製図	放流管設計	監理	NO
承認		校核		設計	NO
備考	北陸道庁本庁舎耐震改修事業 放流管工				
	流末部詳細図 縮尺=1/50				