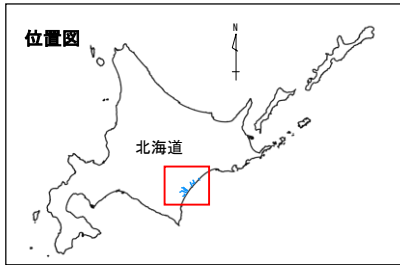


あつないがわ
厚内川水系流域治水プロジェクト【位置図】（北海道）
～豊かな自然 ころふれあう未来をつくるまち“浦幌町”を守る治水対策の推進～

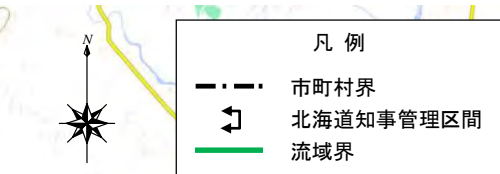
○ 平成28年8月洪水により十勝川流域で甚大な被害が発生していることを踏まえ、二級河川厚内川水系においても事前防災対策を進める必要があることから、関係機関等が連携し以下の取組を推進していくことで、厚内川流域における浸水被害の軽減を図る。



- 氾濫をできるだけ防ぐ・減らすための対策
 - ・ 堆積土砂除去、支障木伐採
 - ・ 砂防関係施設の整備
 - ・ 治山対策

- 被害の軽減、早期復旧・復興のための対策
 - ・ 危機管理型水位計、簡易監視カメラ等の設置・情報提供
 - ・ 防災ハザードマップ（津波・洪水・土砂災害）の作成・周知
 - ・ 避難訓練、防災教育等の実施
 - ・ 防災情報伝達手段の整備検討
 - ・ 高潮浸水シミュレーション（想定最大規模）の実施・公表

0 1.25 2.5 5 km
出典：地理院タイルに追記



※具体的な対策内容については、今後の調査・検討等により変更となる場合がある。
※砂防施設整備・治山対策については、複数箇所を計画・実施しているため、流域内の代表箇所を明示している。

二級河川厚内川水系では、上下流・本支川の流域全体を俯瞰し、道・町等が一体となって、以下の手順で「流域治水」を推進する。

【短期】・厚内川水系において堆積土砂撤去・支障木伐採を実施し、治水安全度の向上を図る。また、砂防関係施設の整備を実施すると共に、林野部門との連携を図る。

【中長期】・厚内川水系の河道状況を把握し、堆積土砂撤去・支障木伐採などを継続的に取り組むこと等により、流域全体の安全度向上を図る。

今後の事業進捗によっては、工程が変更となる場合がある。

区分	対策内容	実施主体	工程	
			短期	中長期
氾濫をできるだけ防ぐ・減らすための対策	堆積土砂除去・支障木伐採	十勝総合振興局	維持管理計画に基づく堆積土砂の除去及び河畔林の維持管理	
	砂防関係施設の整備・林野部門との連携	十勝総合振興局	厚内川及び支川を含めた砂防関係施設の整備	
	山地災害から流域を守るための治山対策 治山施設等の整備	十勝総合振興局	治山施設等の整備	
被害の軽減、早期復旧・復興のための対策	水位計等による河川情報の提供	十勝総合振興局	水位計や簡易型河川監視カメラによる河川情報の提供	
	洪水等に対応したハザードマップの作成・更新	浦幌町	洪水等に対応したハザードマップの作成・更新	
	防災教育・避難訓練等の実施	浦幌町	防災教育・避難訓練等の実施	
	防災情報伝達手段の整備検討・充実	浦幌町	防災情報伝達手段の整備検討・充実	
	自主防災組織の結成・支援	浦幌町	自主防災組織の結成に向けた出前講座・結成・支援	
	高潮浸水シミュレーション（想定最大規模）の実施・公表	十勝総合振興局	シミュレーション結果の公表	

あつないがわ

厚内川水系流域治水プロジェクト【参考】

～豊かな自然 心ふれあう未来をつくるまち“浦幌町”を守る治水対策の推進～



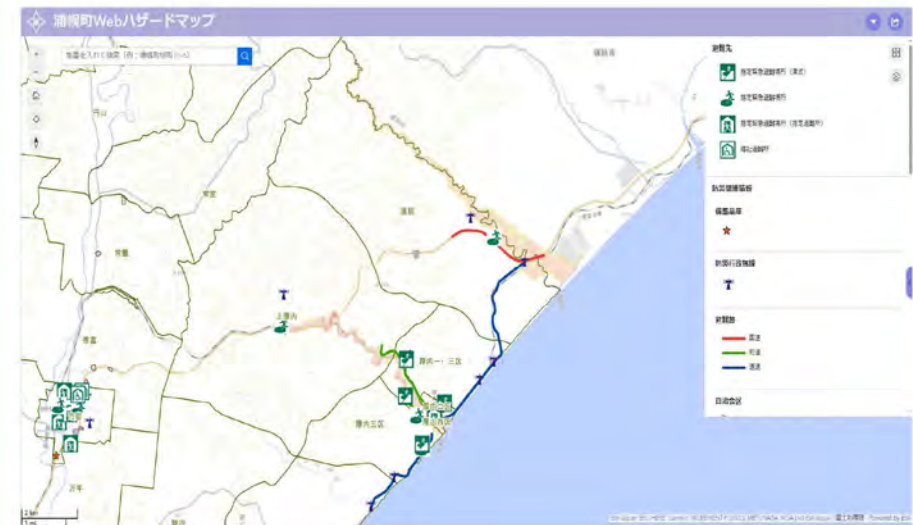
砂防関係施設の整備（十勝総合振興局）



治山対策（十勝総合振興局）



防災教育・避難訓練等の実施（浦幌町）



洪水等に対応したハザードマップの作成・更新（浦幌町）